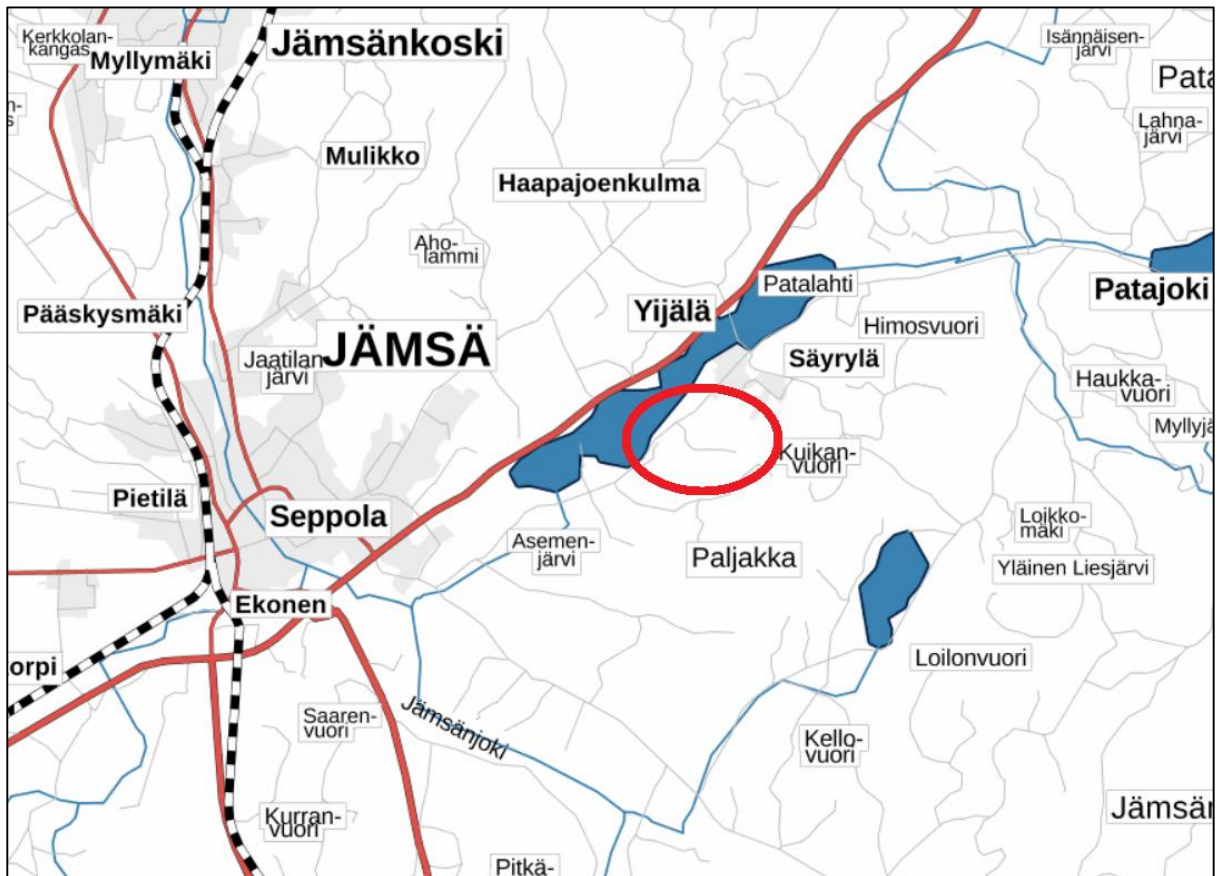


Sijaintipaikkakartta

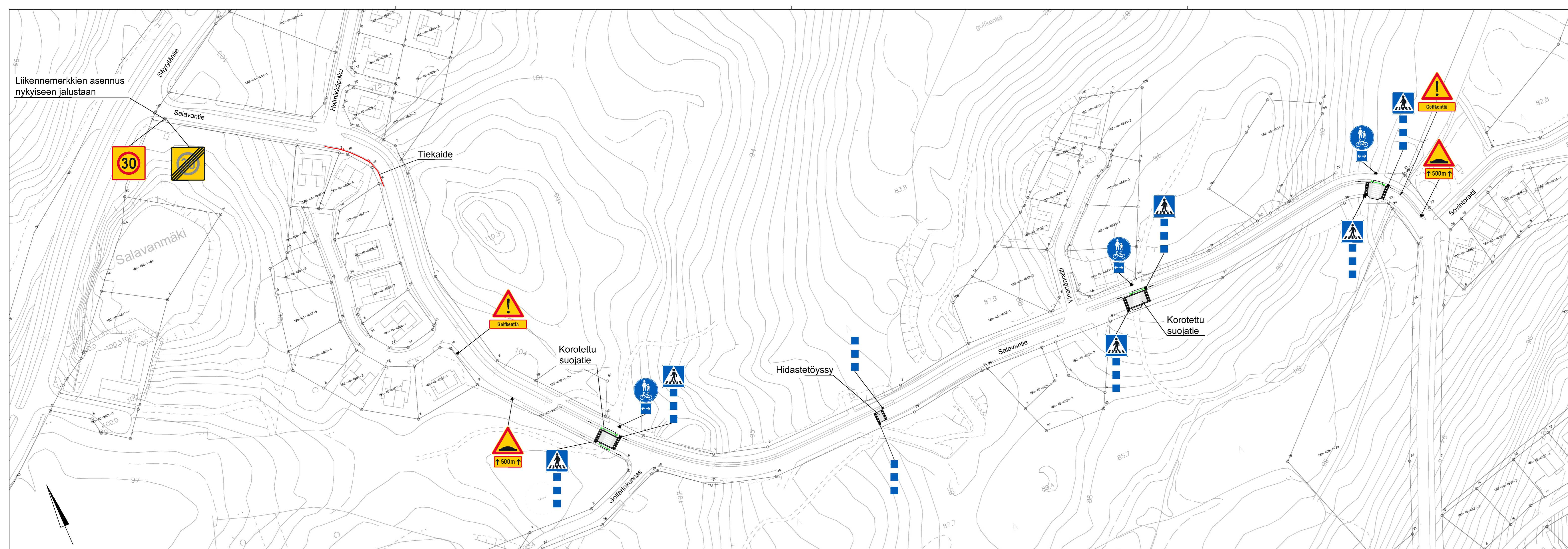
JÄMSÄ, HIMOS

Salavantien liikenteen rauhoittaminen

Rakennussuunnitelma



Lokakuu 2022



LIIKENNERKILUETTELO

MERKKI	NRO	NIMI JA KOKO	MÄÄRÄ (KPL)
	A10	Töyssyjä, koko 900	2
	A33	Muu vaara, koko 900	2
	C34	Nopeusrajoitusalue, koko 900 x 900	1
	C35	Nopeusrajoitusalue päättyy, koko 900 x 900	1
	D6	Yhdistetty pyörätie ja jalkakäytävä, koko 640	3
	E1	Suojatie, merkki kaksipuoleinen, koko 600 x 600	6
	H3	Vaikutusalueen pituus, koko ≥ 600 x 300	2
	H9	Vaikutusalue molempiin suuntiin, koko 400 x 400	3
	H24	Lisäkilpi: "Golfkenttä", koko mitoitetaan tapauskohtaisesti	2
	I10.1	Liikennemerkkipylvään tehostamismerkki, pyöreä 150-300	8

- * Liikennemerkkien materiaali vaneri tai alumiini
- ** Tehostamismerkkiä käytettäessä, samassa pylväässä olevan liikennemerkkin heijastavuusominaisuudet ovat vähintään yhtä hyvät kuin tehostamismerkillä
- *** Liikennemerkkien sijainti tarkistettava tapauskohtaisesti maastossa

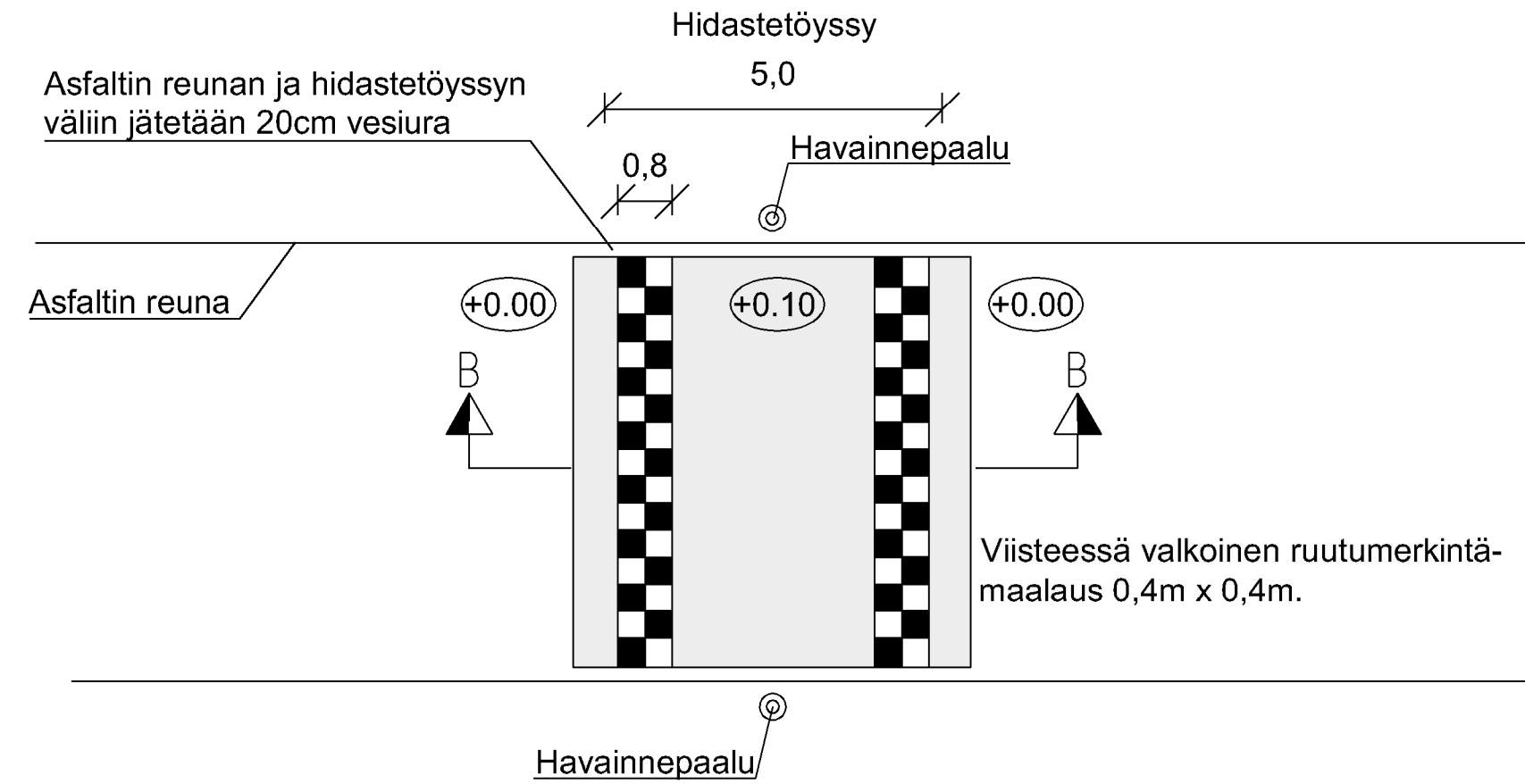
Merkintöjen selitykset:

- Tiekaide
- Rumpu
- Pintaveden valumissuunta

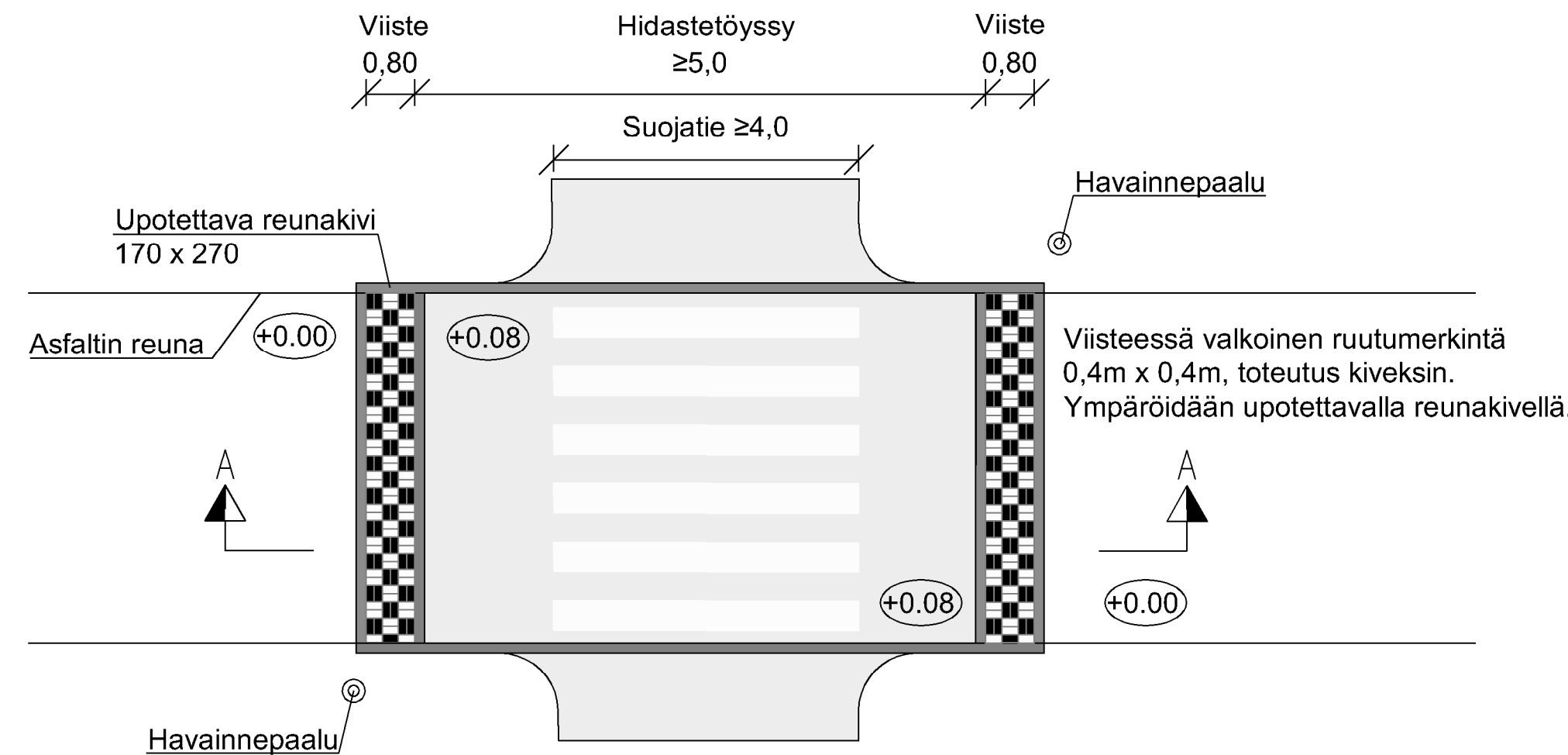
EHDOTUS TEKLA	
NÄHTÄVILLÄ	
VAHVISTUS	
KADUNPITOPÄÄTÖS TEKLA	

K.osa/ kylä		korttel/ tila		Tontti/ Rn:o		Viranomaisen merkintöjä	
Rakennusosasto		Päiväys		MÄÄRÄ		PÄIVÄYS	
Rakennuskohteen nimi ja osoite		Salavantien liikenteen rauhoittaminen		Jämsän kaupunki, Himos		Pirustuksen sisältö	
Katu- ja liikenteenohjaussuunnitelma		Suunn.ala		Työnumero		Korkeusjärjestelmä	
RAMBOLL		Ramboll Finland Oy		Ylistönnäentie 26		40500 Jyväskylä	
T.PITKANEN		puh. 020 755 611		etunimi.sukunimi@ramboll.fi		Pirustuksen nro	
TPI		hyv.		K.RISSANEN		Mittakaava	
S_001		3		30.10.2022		1:1000	

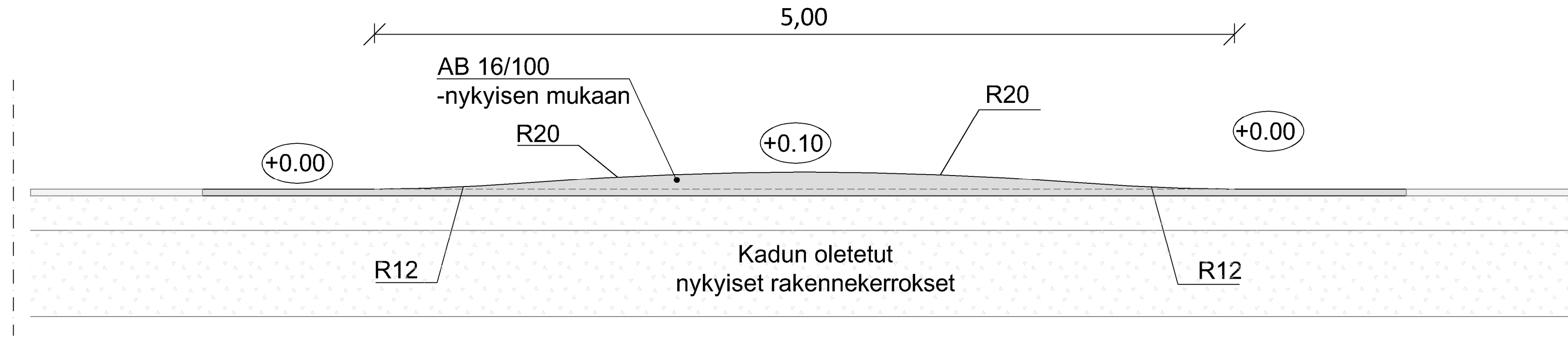
Ympyräkaaritöyssy



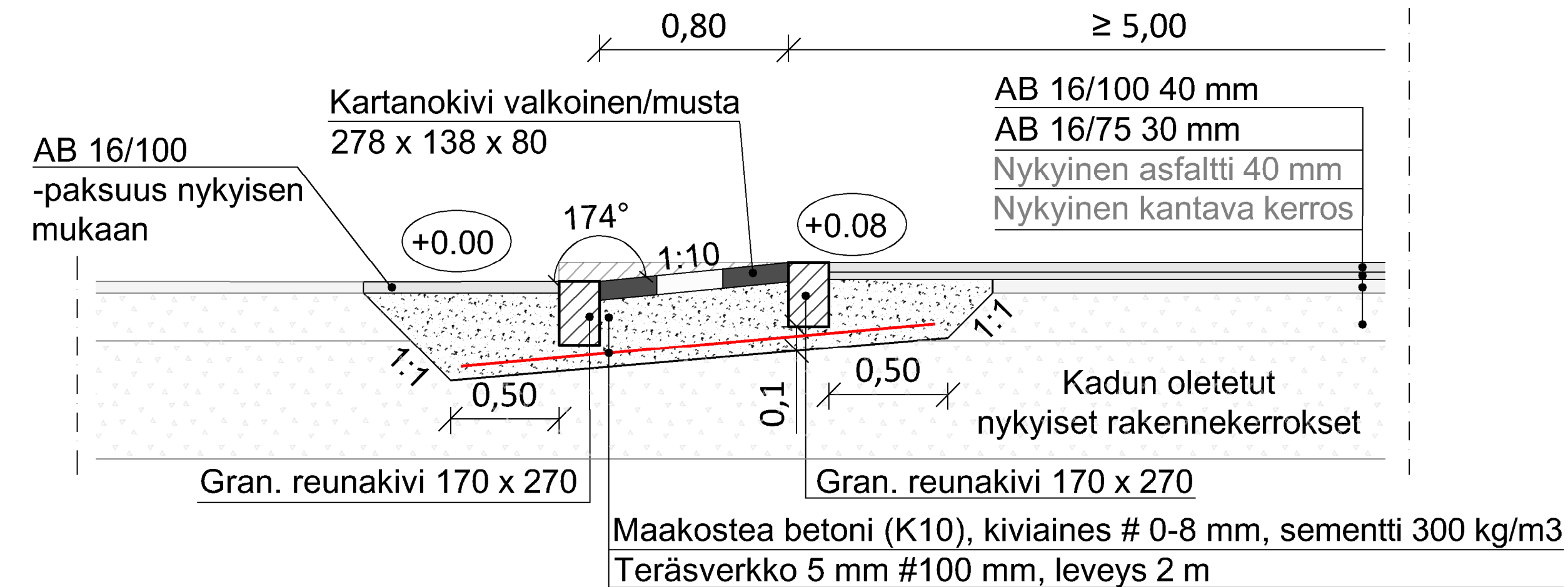
Suoraviisteinen ajoradan korotus, korotettu suojatie



Ympyräkaaritöyssy Leikkaus B-B



Suoraviisteinen ajoradan korotus Leikkaus A-A



EHDOTUS TEKLA	
NÄHTÄVILLÄ	
VAHVISTUS	
KADUNPITOPÄÄTÖS TEKLA	

KÄSITELTY	KÄSITELTÄÄ	PÄIVÄYS	ASIA NRO	MUUTOS	PÄIVÄYS	NO	LUKUM	TUNNUS
-----------	------------	---------	----------	--------	---------	----	-------	--------

k.osa/ kyla	korttel/ tila	Tontti/ Rn:o	Viranomaisen merkintä
Rakennuskohteen nimi ja osoite	Piirustuksen sisältö	Mittakaava	Juokseva nro
Salavantien liikenteen rauhoittaminen Jämsän kaupunki, Himos	Detaljiirustukset Leikkaus A-A ja B-B	1:100 1:20	
Katu- ja liikenteenohjaussuunnitelma	Suunn.ala	Työnro	Korkeusjärjestelmä
RAMBOLL	Ramboll Finland Oy Ylistönmäentie 26 40500 Jyväskylä puh. 020 755 611 etunimi.sukunimi@ramboll.fi	TKA 1510065557	N2000
suunn.(nimi, tulkinto, allekirj.)	Piirustusnro	Piirustuksen S_002	Muutos
T.PITKANEN	piirt.	hyv.	
	TPI	K.RISSANEN	
		pvm	
			30.10.2022