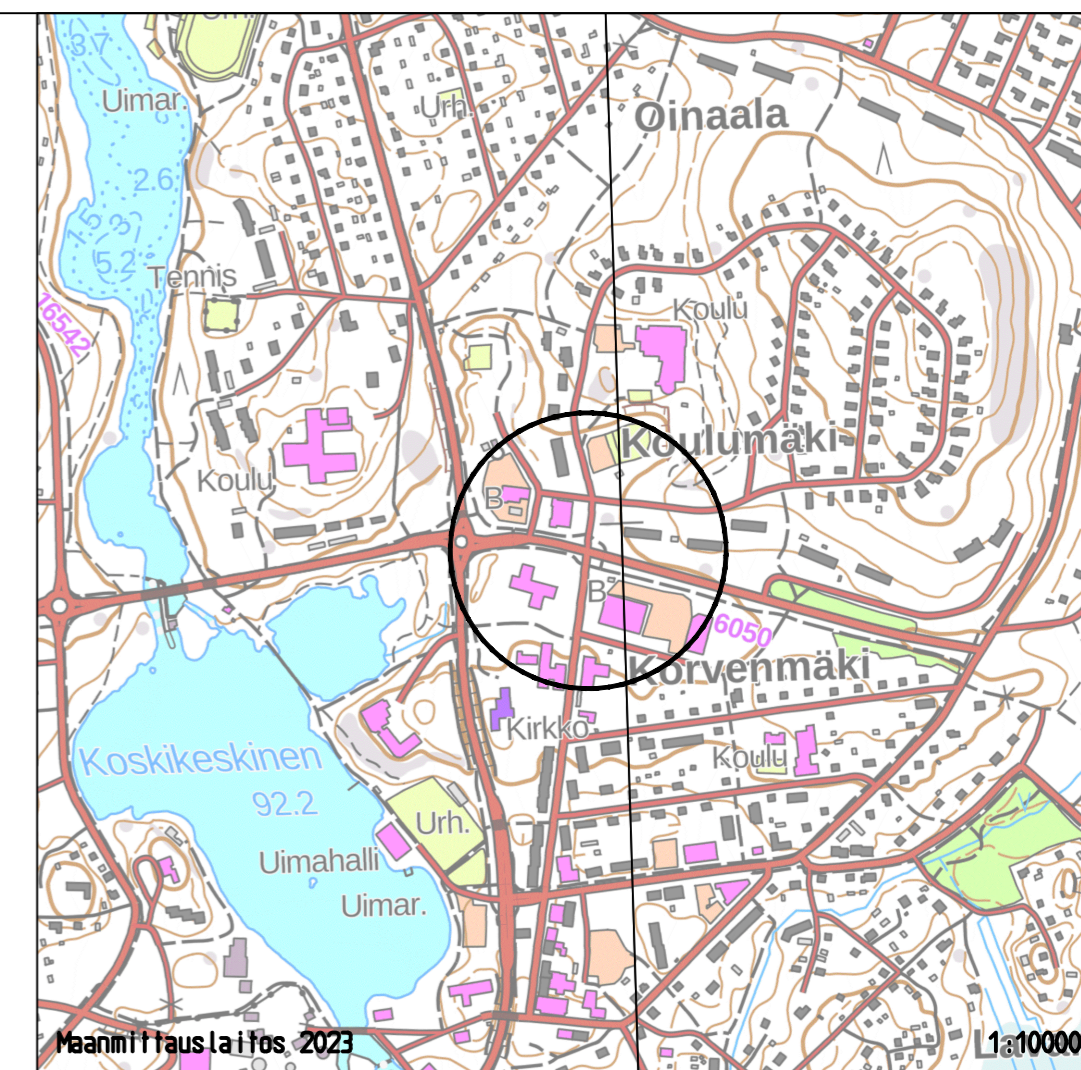


MERKINTÖJEN SELITTEET:

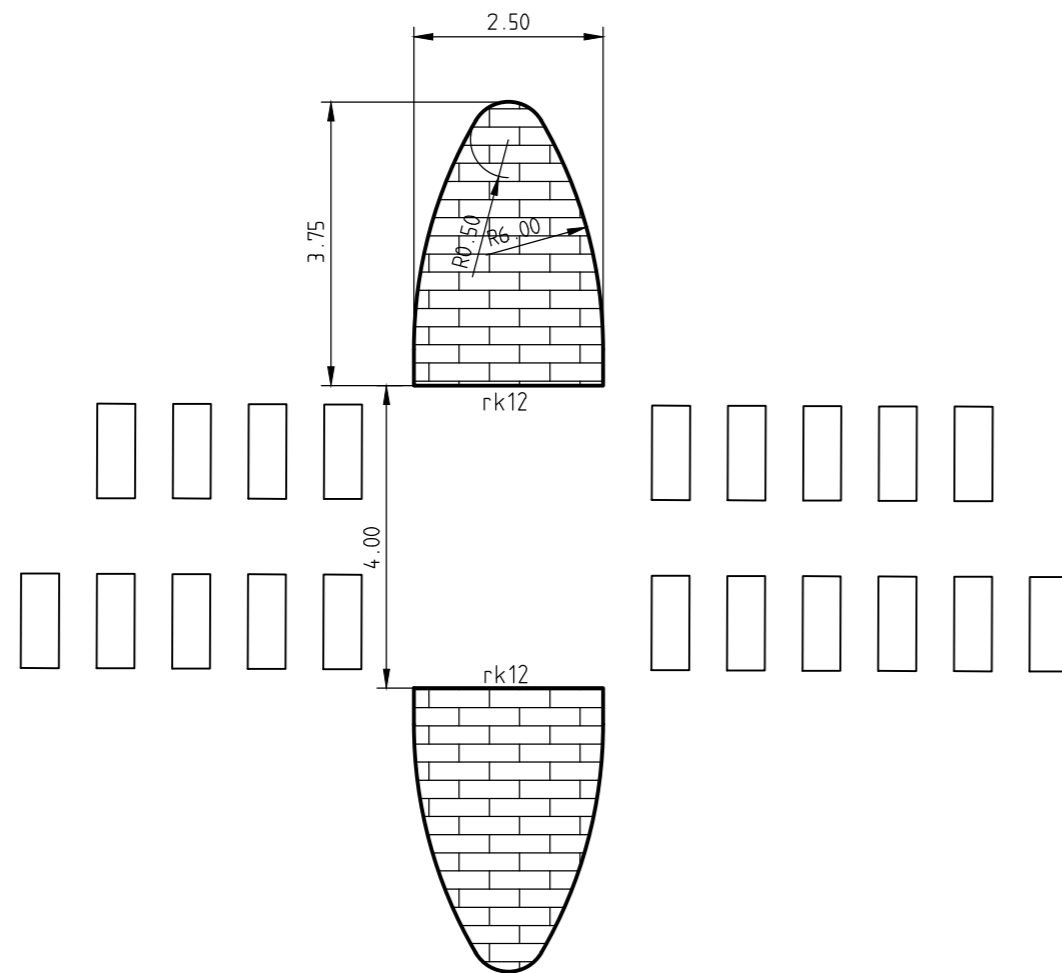
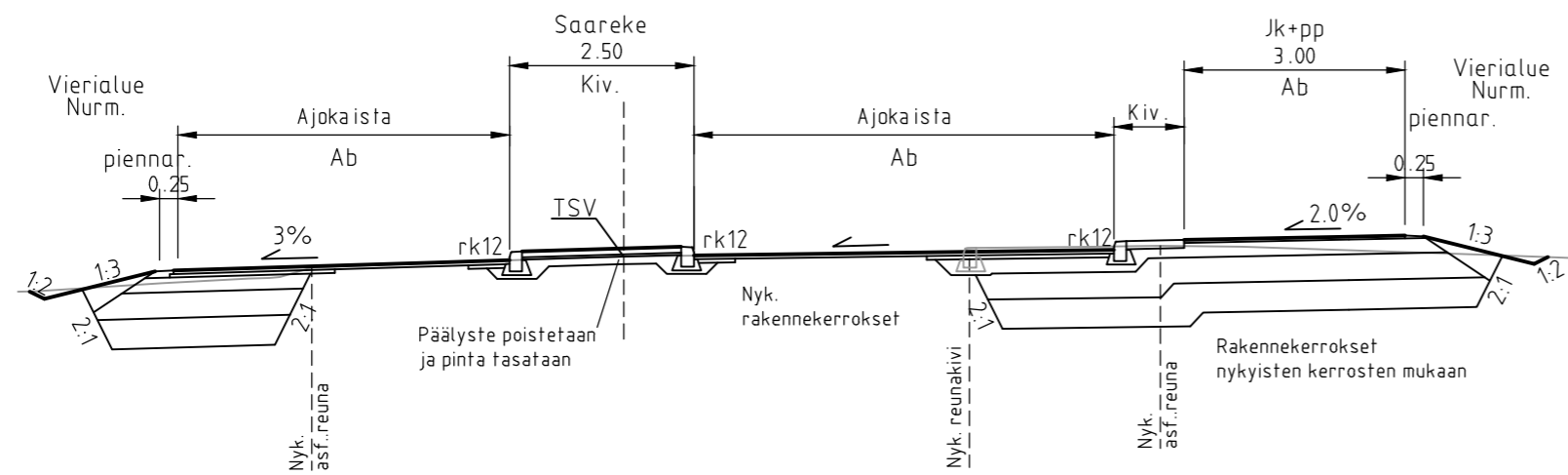
	Jalkakäytävä/yhdistetty pyörätie ja jalkakäytävä
	Betonikiveys 280*140*80 mm – punamusta, tiililadonta
	Murske KaM 0/16
	Ajoradan levitys
	Nurmialue R4 – kasvualusta 15 cm
	Valaisinpylvään siirto
	Sadevesikaivo, ritiläkansi Liitosputki 200 PP SN8



EHDOTUS	
EVLA	
NÄHTÄVILLÄ	
VAHVISTUS	
KADUNPITOPÄÄTÖS	
EVLA	

Koordinaattijärjestelmä	etrs GK-25
Korkeusjärjestelmä	N2000

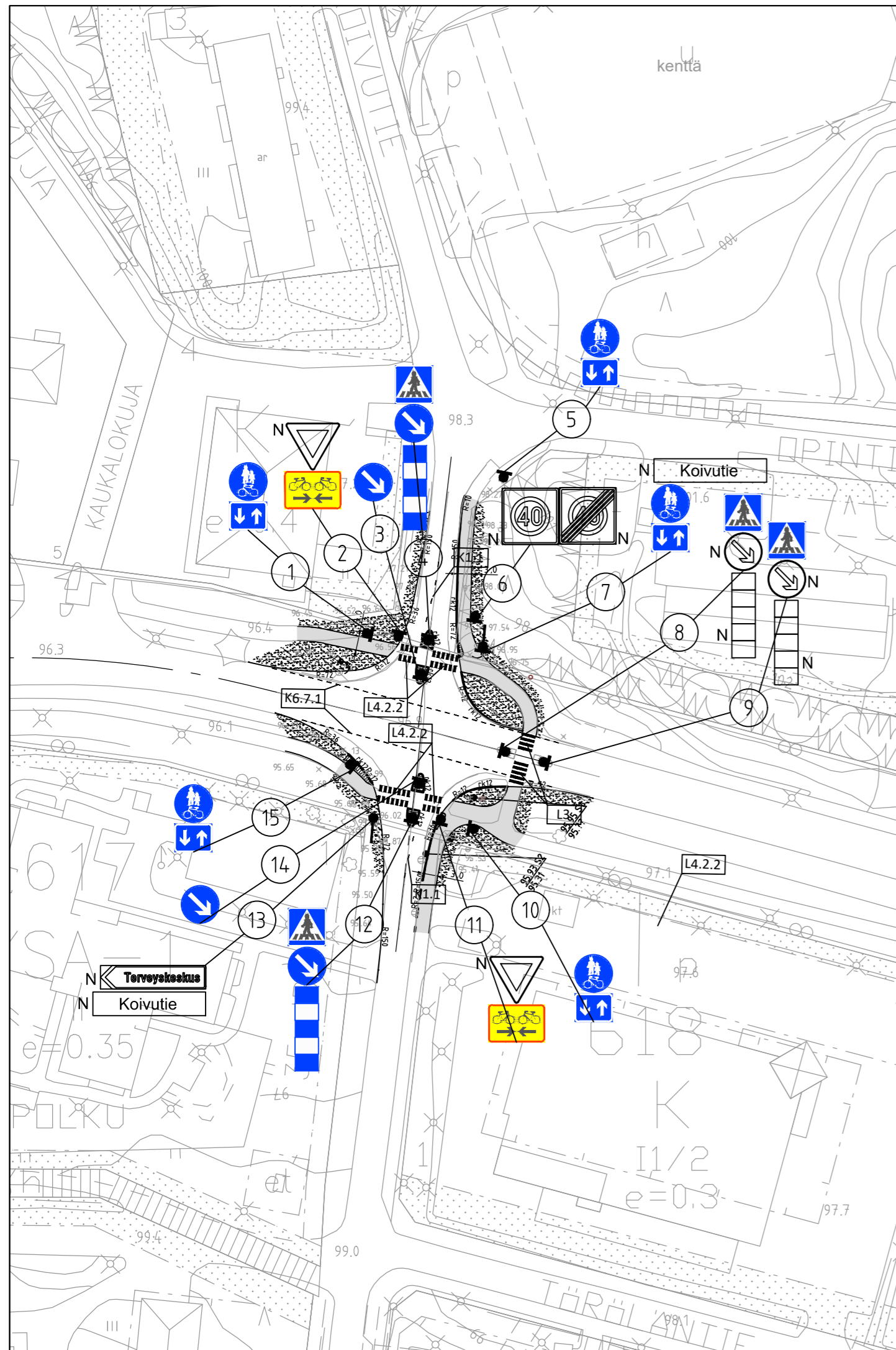
k.osa/ kylä	kortteli/ tila	Tontti/ Rn:o	Viranomaisen merkintöjä
Rakennustoimenpide			Piirustuslaji rakennussuunnitelma Juokseva nro
Rakennuskohteen nimi ja osoite JÄMSÄN KAUPUNKI Koskenväylä-Koivutie liittymä Jämsänkoski, koulumäki			Piirustuksen sisältö Asemapiirustus Mittakaava 1:500
RAMBOLL Ramboll Jääkärintie 33 50130 Mikkeli puh. 040 861 9314		Suunn. ala TKA Piirustusno 75524-10	Työnro 1510075524 Piirustuksia Muutos
hyv.	suunn. KivK	piirt.	Tiedosto pvm 17.4.2023



EHDOTUS EVLA	
NÄHTÄVILLÄ	
VAHVISTUS	
KADUNPITOPÄÄTÖS EVLA	

Koordinaattijärjestelmä	etrs GK-25
Korkeusjärjestelmä	N2000

k.osa/ kylä	kortteli/ tila	Tontti/ Rn:o	Viranomaisen merkintöjä
Rakennustoimenpide	Piirustuslaji		Juokseva nro
Rakennuskohteen nimi ja osoite	rakennussuunnitelma		
JÄMSÄN KAUPUNKI Koskenväylä-Koivutie liittymä Jämsänkoski, koulumäki	Piirustuksen sisältö		Mittakaava
	Tyypipoikkileikkaus		1:100
	Saarekkeen mitoituspierustus		1:100
RAMBOLL	Ramboll Jääkärintie 33 50130 Mikkeli puh. 040 861 9314	Suunn. ala TKA	Työnro 1510075524
		Piirustusnro 75524-11	Tiedosto
hyv.	suunn. KivK	Piirustusnro 75524-11	Muutos
		piirt.	pvm 17.4.2023



LIIKENNERKILUETTELO

Sij.	Nro	Nimi	Koko	Kalvo	Jalusta	Huom.
1a	D6	Yhdistetty pyörätie ja jalkakäytävä	600	R2	A2	
1c	H23.2	Kaksisuuntainen pyörätie	400*	R2	-	
2a	B5	Väistämisvelvollisuus risteyksessä	900	R2	-	N
2b	H23.1	Kaksisuuntainen pyörätie	600*	R2	-	
3	D3.1	Liikenteenjakaaja	640	R2	A1	
4a	E1	Suojatie	600	R2	A2	
4b	D3.1	Liikenteenjakaaja	640	R2	-	
4c	I10.1	Liikennemerkkipylv. tehostamismerkki	150	R2	-	
5a	D6	Yhdistetty pyörätie ja jalkakäytävä	600	R2	A2	
5c	H23.2	Kaksisuuntainen pyörätie	600*	R2	-	
6a	C34	Aluopeusrajoitus	600	R2	A2	NS
6b	C35	Aluopeusrajoitus päättyy	600	R2	-	NS
7a		Kadunnimikyltti "Koivutie"	R2	-	-	NS
7b	D6	Yhdistetty pyörätie ja jalkakäytävä	600	R2	A2	
7c	H23.2	Kaksisuuntainen pyörätie	400*	R2	-	
8a	E1	Suojatie	600	R2	A2	
8b	D3.1	Liikenteenjakaaja	640	R2	-	N
8c	I10.1	Liikennemerkkipylv. tehostamismerkki	150	R2	-	N
9a	E1	Suojatie	600	R2	A2	
9b	D3.1	Liikenteenjakaaja	640	R2	-	N
9c	I10.1	Liikennemerkkipylv. tehostamismerkki	150	R2	-	N
10a	D6	Yhdistetty pyörätie ja jalkakäytävä	600	R2	A2	
10c	H23.2	Kaksisuuntainen pyörätie	400*	R2	-	
11c	B5	Väistämisvelvollisuus risteyksessä	900	R2	-	N
11d	H23.1	Kaksisuuntainen pyörätie	600*	R2	-	
12a	E1	Suojatie	600	R2	A2	
12b	D3.1	Liikenteenjakaaja	640	R2	-	
12c	I10.1	Liikennemerkkipylv. tehostamismerkki	150	R2	-	
13a	F16	Osoiteviitta "Terveyskeskus"	R2	A2	-	NS
13b		Kadunnimikyltti "Koivutie"	R2	-	-	NS
14	D3.1	Liikenteenjakaaja	640	R2	A1	
15a	D6	Yhdistetty pyörätie ja jalkakäytävä	600	R2	A2	
15b	H23.2	Kaksisuuntainen pyörätie	400*	R2	-	

NK Kiinnitys nykyiseen kehikkoon tai rakenteeseen
 N / NS Nykyinen/ Nykyinen siirrettävä liikennemerkki
 VAL Kiinnitys Valaisimeen

TIEMERKINTÄTAULUKKO

Nro	Nimi	Väri	Viiva- pituus	Väli	Leveys	Merkintätapa*	Huom!
K1.1	Keskiviiva	valk.	1,0	3,0	0,1	M	
K6.7.1	Reunaviivan jatke	valk.	1,0	1,0	0,1	M	
L3	Suojatie	valk.			3,0	U	
L4.2.2	Suojatie ja pyörätien jatke	valk.			3,5	U	

* Merkintätavat: P = pintamerkintä (massa 3 mm)
 U = upotettu merkintä (5+2 mm)
 M = maalattu merkintä

Tiemerkinnät tulee tehdä InfraRYL2010 ja ohjeen "Tiemerkintöjen suunnittelu" (VO 30 / 2020) mukaisesti. Liikennemerkit on pystytettävä InfraRYL2010, ohjeen "Liikennemerkkien rakenne ja pystytys" (LO 20 / 2013) sekä ohjeen "Yleisohjeet liikennemerkkien käytöstä" (TIEH 2000006-03) mukaisesti. Suojatiemerkit (E1) toteutetaan kaksipuolisina pylvään molemmin puolin asennettavien erillisten kilvien, tai kotelarakenteisena merkinä. Huippukiinnittimiä ei saa käyttää merkien pystytyksessä. Nykyinen tai siirrettäväksi esitetty merkki on uusittava, mikäli sen kunto sitä edellyttää. Liikennemerkin siirto saattaa edellyttää pystytystavikkeiden uusimista joko osin tai kokonaan.

EHDOTUS EVLA	
NÄHTÄVILLÄ	
VAHVISTUS	
KADUNPITOPÄÄTÖS EVLA	

Koordinaattijärjestelmä	etrs GK-25
Korkeusjärjestelmä	N2000

k.osa/ kylä	kortteli/ tila	Tontti/ Rn:o	Viranomaisen merkintöjä
Rakennustoimenpide			Piirustuslaji rakennussuunnitelma Juokseva nro
Rakennuskohteen nimi ja osoite JÄMSÄN KAUPUNKI Koskenväylä-Koivutie -liittymä			Piirustuksen sisältö Liikennemerkkisuunnitelma Mittakaava 1:1000
Suunn. ala RAMBOLL Ramboll Jääkärintie 33 50130 Mikkeli puh. 040 861 9314			Työnro TKA 1510075524 Tiedosto
Piirustusnro 75524-12			Piirustuksia Muutos
hyv.	suunn. KivK	piirt.	pvm 17.4.2023