



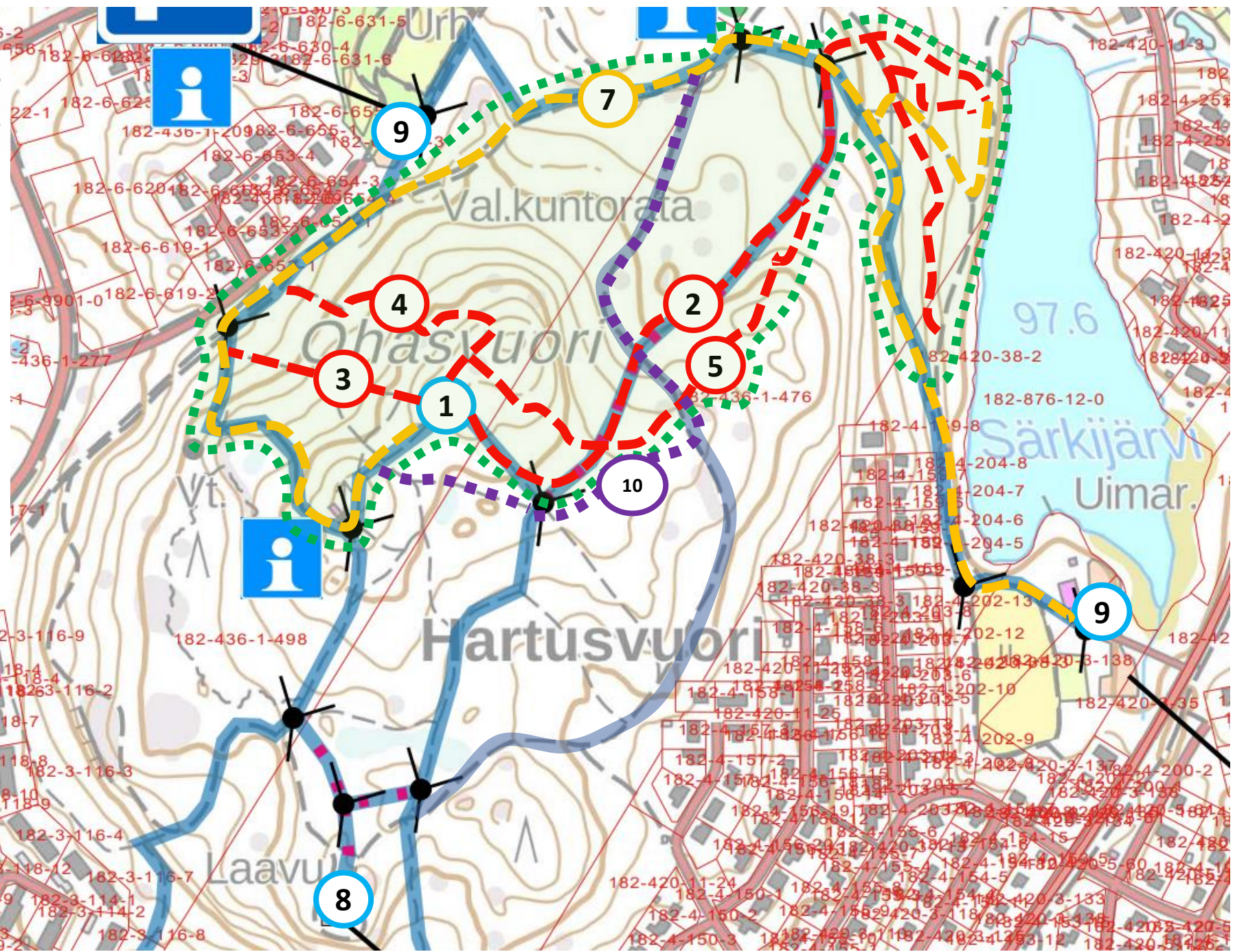
# HARTUS ⚡ DC

KARTTA SEKÄ SUUNNITELMIEN  
HAVAINNEMATERIAALIA

# HARTUS DC


## Down Country Bike Park

1. Lähtöpaikka (tasanne + infotaulu)
2. Flow -linja (GPX liitteenä)
3. Droppi -linja
4. Enduro -linja (ei tarkka sijainti)
5. Single track -linja (ei tarkka sijainti)
6. Harrastusalueen rajat
7. Siirtymä
8. Taukopaikka
9. Parkkipaikat
10. Kävelyreitti (valmis hyväkuntoinen polku/tie)



1.  
Lähtöpaikka






## 2. Flow -linja

---

3. Droppi -  
linja



4. Enduro -  
linja



5. Single  
track -linja



Sorvajärven  
luontoliikuntapolku  
on toteutettu  
vastaavalla maata  
lisäävällä  
rakennustavalla, jota  
suositetaan myös  
Hartus DC Parkin  
rakentamisessa.

