A - A

Paalu 90.0 1:1000/1:1000

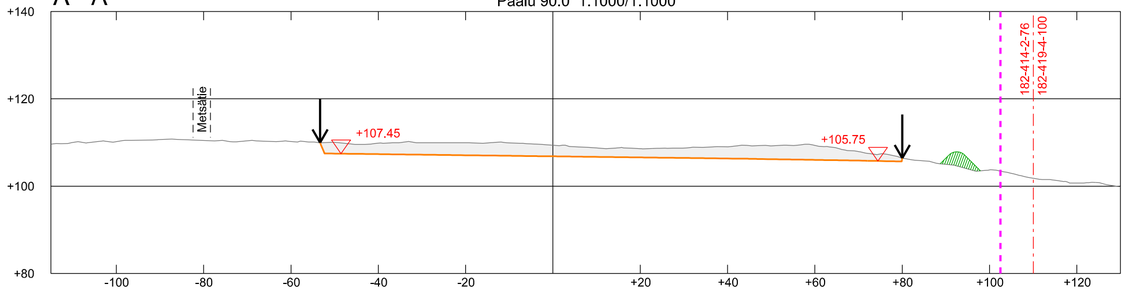

B - B

Paalu 120.0 1:1000/1:1000

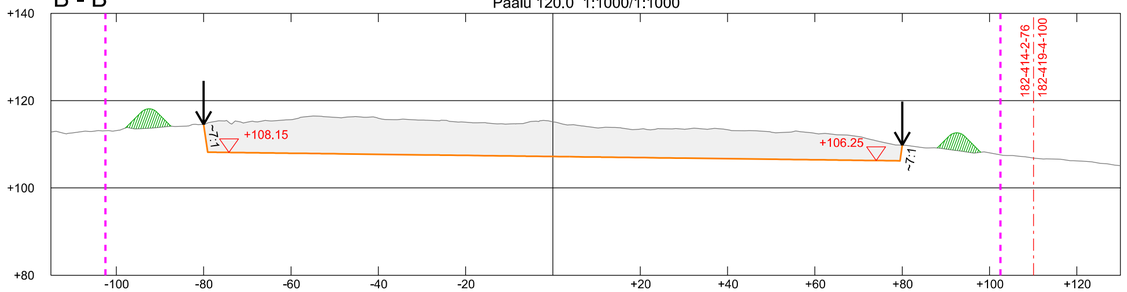

C - C

Paalu 150.0 1:1000/1:1000

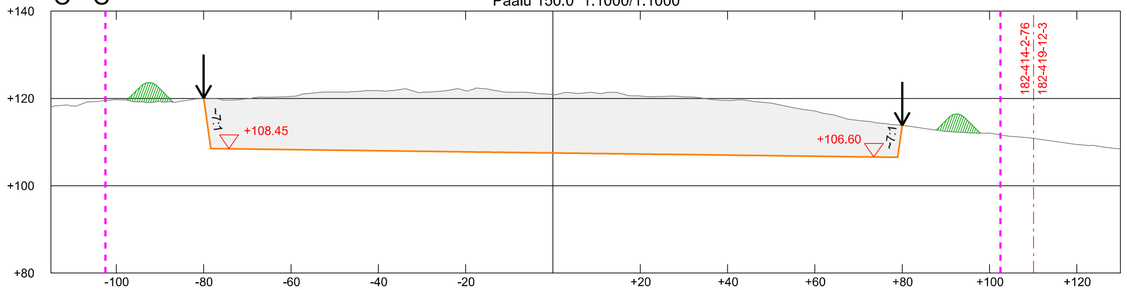

D - D

Paalu 180.0 1:1000/1:1000

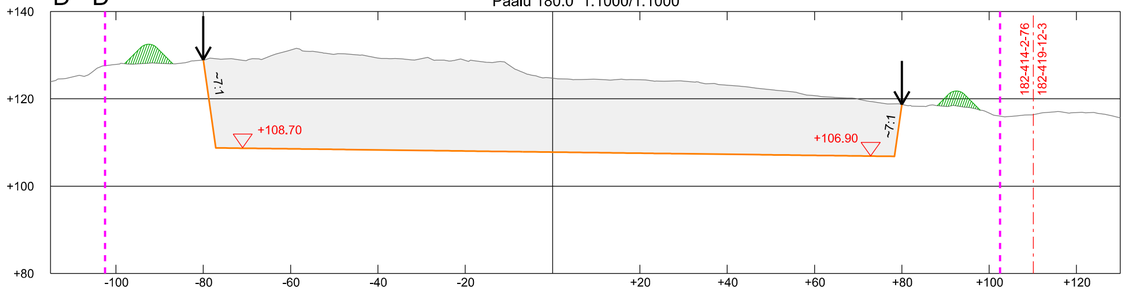

Merkinnät:

- Tilan raja
- Suunnitelma-alueen raja
- Ottamisalueen/maisemoinnin raja
- +105.75 Ottamistaso
- ~7:1 Louhintaluiska ottamisen aikana, kaltevuus ~7:1

Suunnitelman koordinaatti- ja korkeusjärjestelmä ETRS-TM35 / N2000

K.osa / Kylä Kaukiala	Kortteli / Tila Paavola	Tontti / Reknro 182-414-2-76	Viranomaisten merkintöjä
Rakennustoimenpide			Piirustuslaji / Juokseva nro
Rakennuskohteen nimi ja osoite Maanrakennus J. Lindroos Oy Maa-ainesten ottamissuunnitelma ja ympäristölupahakemus Tila: Paavola 182-414-2-76, Jämsä			Piirustuksen sisältö / Mittakaava Leikkaukset A-A, B-B, C-C, D-D / 1:1000/1:1000
ym-suunnittelu oy Teerikorventie 74 35820 Mänttä			Suunn.ala: GEO Työnro: 2517579 Piirustusnro: L1 Tiedosto
Suunn. Juha Uotila			Muutos
Päiväys 31.12.2025			